


02 VISTA 1 PROPUESTA PASAJE LOS OLMOS



02 VISTA 2 PROPUESTA PASAJE LOS OLMOS

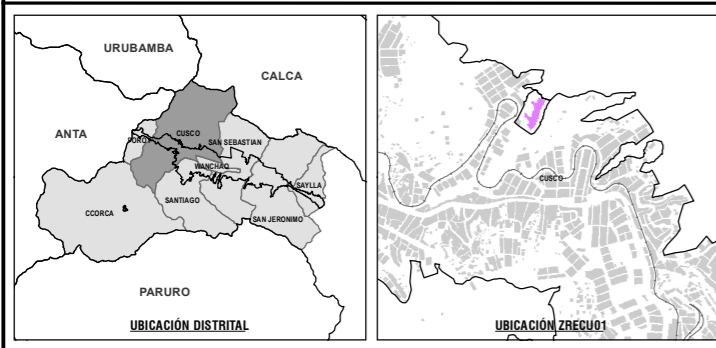


03 VISTA PROPUESTA CALLE 5

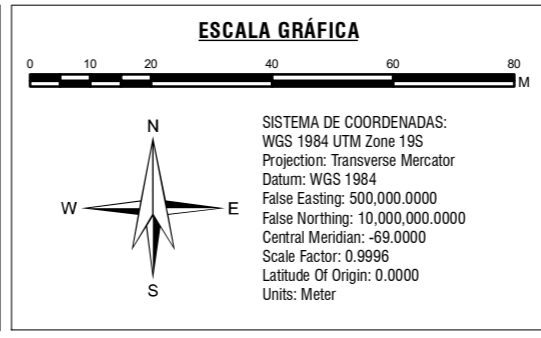


EQUIPAMIENTO URBANO Y ESPACIOS PÚBLICOS

1:1,250



LEYENDA	
	ZONA DE REGLAMENTACIÓN ESPECIAL
	ÁMBITO DE ESTUDIO
	AGRUPACIONES URBANAS
	BORDE URBANO
	CURVAS DE NIVEL
	RED HÍDRICA
	VÍA FÉRREA
	MURO DE CONTENCIÓN
	MURO DE CONTENCIÓN TIPO VOLADIZO
	SUBDRENAJE
	CONFORMACIÓN CON BANQUETAS
	MURO DE CONTENCIÓN DE GAVIÓN
	MANZANA PROPUESTA
	IMPLEMENTACIÓN DE ÁREAS VERDES



	MUNICIPALIDAD PROVINCIAL DE CUSCO	GERENCIA DE DESARROLLO URBANO Y RURAL	
PLAN ESPECÍFICO ZRECU01			
PROYECTO: "MEJORAMIENTO Y RECUPERACIÓN DE LAS CONDICIONES DE HABITABILIDAD URBANA EN 41 ZONAS DE REGLAMENTACIÓN ESPECIAL DE LA PROVINCIA DE CUSCO"			
MAPA: EQUIPAMIENTO URBANO Y ESPACIOS PÚBLICOS			
AGrupACIONES Y/O SECTOR: APV. PORTALES DE TICATICA - QUEBRADA LUIS HUAYCO		CÓDIGO: MP-FC 03B	
FUENTE: - INDI - PMU CUSCO - SGOITP - PMU CUSCO - SGOITP - LEVANTAMIENTO TOPOGRÁFICO 41 ZRE - FICHAS TÉCNICAS 41 ZRE - HABILITACIONES URBANAS	UBICACIÓN: DEPARTAMENTO: CUSCO PROVINCIA: CUSCO DISTRITO: CUSCO	ELABORADO POR: EQUIPO TÉCNICO PM41ZRE LOS LÍMITES DEYTERIALES SON REFERENCIALES Ley N° 27785 (5ta Disposición Transitoria)	ESCALA: 1:1,250 JUNIO - 2022